

1

Aufgabenstellung



Aufgabenbereich

Standortpolitik – Bauleitplanung auf Basis von Shape Dateien

Aufgabenstellung

Selektion aller von einem Planungsverfahren betroffenen Unternehmen

Erstellung einer Liste dieser Unternehmen zur Nutzung für Anschreiben

Vorbereitung der Stellungnahme



Lösungsweg



A) Anbinden des Webdienstes (hier WMS)

Darstellung des BPlan-Gebietes unter Nutzung des Webdienstes und Abfrage der vorhandenen Informationen (Planwerke, textliche Festsetzungen etc.)

The screenshot shows a map with yellow building plan boundaries and red outlines. A popup window titled 'Layername: Bebauungsplangrenzen' is open over a specific area. The popup contains the following information:

Layername:	Bebauungsplangrenzen
Bebauungsplan:	InW 127
Name:	Johannisborn
Rechtskräftig seit:	23.05.2014
Akt. Änderungsverfahren:	-
zeichnerische Festsetzungen:	InW 127
Begründungen:	InW 127 Begründung

Komplette zeichnerische Festsetzungen



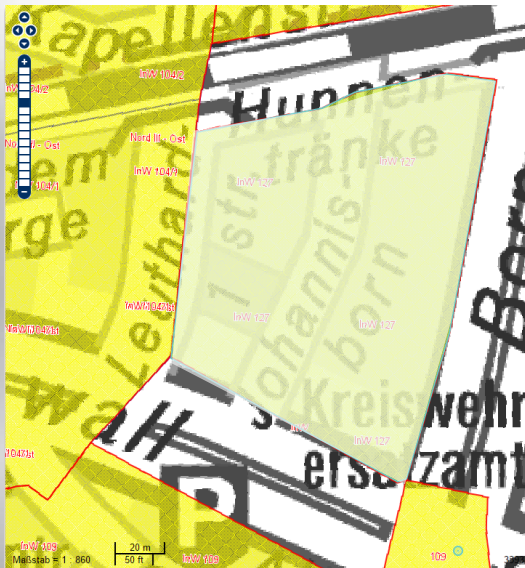
Komplette Historie der Änderungen und Begründungen



B) Auswertung der betroffenen Unternehmen

Bei WMS Diensten: Nachzeichnen der Fläche in IHKGEO

Bei WFS Diensten: Direkte Auswahl der Fläche



Abfrageergebnis



Ihre Abfrage brachte folgende Ergebnisse:

4 Objekte gefunden

ID	obj_id	Name1	Name2	Name3	Name4	Strasse	PLZ	Ort	Gemeindek
569626059	395098					Johannisborn 12	44135	Dortmund	05913
569630688	456798					Johannisborn 6	44135	Dortmund	05913
569639063	556253					Johannisborn 14	44135	Dortmund	05913
569640074	567578					Johannisborn 12	44135	Dortmund	05913

- Drucken
- Umkreis
- Anzeigen
- Speichern
- Exportieren

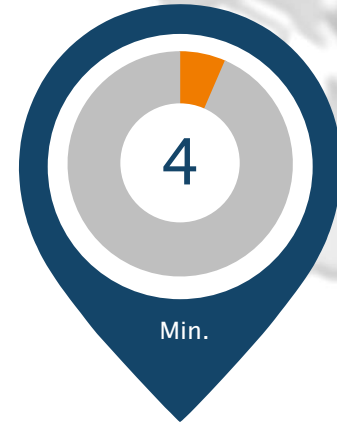
Mit nur einem Klick in der Ergebnisliste erfolgt der Export nach Excel, um z.B. Serienbriefe einfach und schnell erstellen zu können.









Ergebnisse



Schnelle, effiziente und einfache Auswertungen



-  Wegfall manueller Arbeitsschritte
-  Schnelle Auswertung
-  Optimale und effiziente Vorbereitung von Stellungnahmen
-  Direkter Export nach Excel z.B. für Serienbriefe möglich
-  Kartenausgabe in PDF-Dokument
-  Signifikante Zeitersparnis