

1

# Aufgabenstellung



Aufgabenbereich

Industrie – Standortauswertung

Aufgabenstellung

Analyse der Flächennutzungskartierung


Auswertung des Besatzes im Verarbeitenden Gewerbe



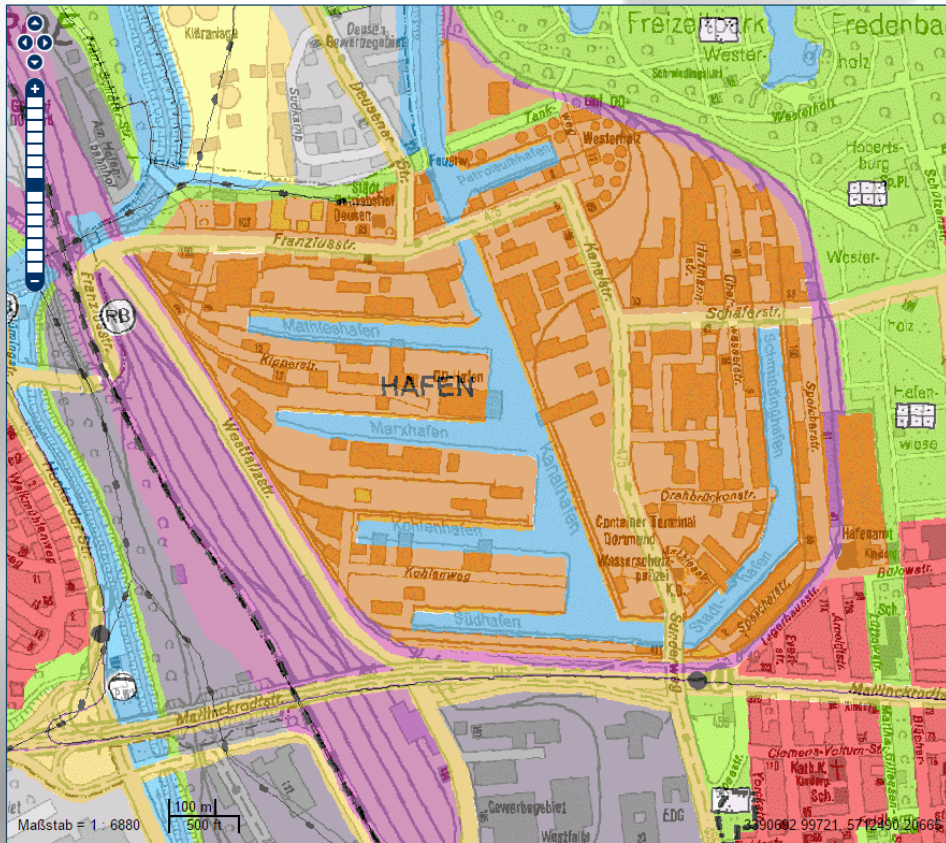
2



# Lösungsweg



## A) Darstellung der Flächennutzungskartierung





2



# Lösungsweg



2  
Min.

## B) Selektion und Darstellung

Die Selektion erfolgt über die Branchen-Suchfunktion (NACE)

The screenshot shows the IHK GEO web application interface. At the top, there is a navigation bar with the IHK logo, user information (Administration, Nutzer: Christian Korte), and a 'NACE AUSWAHL' button. Below the navigation bar is a menu with options: HILFE, ABFRAGEN, STATISTIKEN, AUSGABEN, MEIN IHK-GEO, and THEMENMODULE. The main area displays a map of a harbor area with various colored overlays representing different themes. On the left side, there is a sidebar with navigation options: NAVIGATION, ABFRAGEN, MESSEN, ZEICHNEN, AUSGABE, RADIERER, LEGENDE, and NUTZUNGSHINWEISE. On the right side, there is a sidebar with search and theme selection options: ORTSSUCHE, BRANCHEN-SUCHE, and THEMENAUWAHL. The THEMENAUWAHL section includes a list of themes with checkboxes and expand/collapse icons, such as Ruhrtal Radweg, Dortmund Overfl, Fröndenberg, B-Pläne, F-Pläne, Stadtbez Hamm, Statis Bez DO, Anteil NDK\_09, Ausbild. 2012, Höchstm.2012, PLZ NRW, PLZ NRW KOPIE, DTK NRW Grau, Overlay DG, Siedlungsfläche, IHK-Bezirke NRW, ZVB, WRRL\_U\_Ruhr, Katasterfl RVR, ALK NRW, NRW-Gemeinden, and SPW-Grau.








## Ergebnisse



Schnelle, effiziente Auswertung und Information



-  Ausgabe in PDF Dokumenten
-  Listenerstellung und Exportmöglichkeit nach Excel
-  Nutzung der Ergebnisse für direkte, weitere Auswertungen
-  Sofortige, visuelle Entscheidungshilfe bzgl. Flächennutzbarkeit für Vorhaben
-  Klare und für jeden nachvollziehbare Argumentationshilfe